

Association des
Chercheurs et
Généalogistes des
Cevennes

Siège social:
Mairie de Clarensac
5, place de la Mairie
30870 - CLARENSAC

Association loi 1901, reconnue d'intérêt général
N° Siret 452 184 468 00026 – code APE/9499Z
Internet : <http://site.acgc.free.fr>



N° 28 – Septembre 2020

Sommaire

Rencontre trimestrielle : *14 novembre 2020 à Alès –*

L'Agenda : *du 10 Septembre 2020 au 10 Octobre 2020*

L'Aigoual : *Passage du Tour de France*

L'espace libre : *1/ Ispagnac en quelques mots – 2/ Monjoies-MontJoie*

Bon à savoir : *AD de l'Hérault : Quelques termes anciens et nouvelles images numérisées*

Les Insolites : *Lamelouze et Peyremale*

Vidéos à voir : *Le Pays préféré des Français : Les Cévennes – Le Pont du Gard scanné en 3D*

Le coin du lecteur : *Saint Victor de Malcap et Saint Etienne de Sermentin*

Fonds S. ALLUT : *carte humoristique – Aquarelle de J. BERNARD*

La phrase célèbre : *Jean de la Bruyère*



Bonne rentrée à toutes et tous !

Nous espérons que malgré les nouveaux accessoires de mode imposés par « La Covid 19 », vous avez passé un très bon été. Ils sont, hélas ! toujours d'actualité, car ce virus reste à l'affût de la moindre de nos négligences. Le temps de les jeter aux oubliettes n'est pas encore venu, il faut donc accepter de s'en accommoder et continuer à se protéger les uns, les autres pour tenter d'endiguer cette pandémie dans les meilleurs délais.

Malgré toutes les contraintes que la situation sanitaire nous obligent à respecter (masques, lavages fréquents des mains, respect des distanciations, mise en quarantaine des documents 7 jours après utilisation, nombre restreint à 5 personnes acceptées en même temps dans le local...), il nous tarde de vous revoir et c'est avec plaisir que nous vous recevrons dans notre nouveau local, **34, route de Nîmes à Clarensac** (en face de la Police Municipale et au-dessus de la bibliothèque).

Ce déménagement n'était pas prévu mais, grâce à l'aide précieuse des agents techniques municipaux, qui ont installé très rapidement nos armoires dans la nouvelle salle, nous avons pu remettre en place tous nos documents. Petit bémol cependant, contrairement à ce que nous espérions, la Wifi ainsi que le téléphone ne sont pas encore opérationnels dans le local, ce qui ne nous permet pas de fonctionner normalement.

Nous sommes donc contraints de retarder un peu notre rentrée. Les dates de reprise de nos permanences seront communiquées sur le site de l'ACGC, dès que possible.

Merci de votre compréhension et à très bientôt.

Les rédactrices
Simone et Anne Marie

P.S. Forum des associations de Clarensac, 13/09/2020

En raison de la crise sanitaire actuelle, cette année, nous avons opté pour une participation à minima.

Seuls banderole et quelques flyers ACGC ont été disposés à notre emplacement sous les bons soins de Michel Charrière notre trésorier, qui a réussi la performance de retenir l'attention de quelques contacts. Merci à Michel d'avoir si bien représenté l'association par cette très belle journée.

Prochaine rencontre : ALES

Comme nous vous l'avons signalée dans le précédent Céven'Net, la réunion est pour l'instant toujours programmée au pôle culturel de Rochebelle à Alès, le 14 Novembre 2020. Mais, cela, vous vous en doutez bien, va dépendre de l'évolution de l'Etat sanitaire de la région et des décisions qui pourraient être prises d'ici là par la Ville d'Alès.

Nous vous confirmerons et vous communiquerons, sur notre site, tous les détails de cette journée dès que nous saurons si le programme est maintenu, ou annulé.

Les rendez-vous de 10 Septembre au 15 Octobre 2020

**ATTENTION AUX MANIFESTATIONS QUI PEUVENT ETRE ANNULEES
OU REPORTEES EN RAISON DE LA COVID-19 !**

Salons - Expositions – Forums- cours de paléographie

- ✚** 18 Septembre 2020 à 18 h. 00 à Chamborigaud – Soirée Chauves-souris : La soirée commencera par la projection « Une vie de Grand Rhinolophe » de Tanguy STOECKLE, suivie d'une conférence d'Any COCKLE, experte des chauves-souris et membre de l'association Mercoire. L'événement s'achèvera par une promenade nocturne pendant laquelle sera faite une démonstration d'identification de chauves-souris par ultra-sons.
- ✚** 20 Septembre 2020 à 14 h. 00, sur la commune du Pont-de-Montvert – Sortie Botanique, animée par Noëlle REYNAUD, association La P'tite Marmite. Venez découvrir quelques plantes locales et leur usage.
- ✚** 10 Octobre 2020 à 9 h. 00, à Génolhac – Sortie Entomologique, animée par Daniel BIZET, association COGARD. Initiez-vous à l'observation des insectes et de leur monde étonnant.

Les trois manifestations ci-dessus sont organisées dans le cadre de l'animation du site Natura 2000 de la Haute Cèze. C'est l'occasion d'apprendre plus sur notre patrimoine naturel de façon ludique.

La participation à ces activités est gratuite mais les places sont limitées.

Inscription obligatoire au 04 66 30 14 56 ou à natura2000hauteceze@smhvc.fr

- ✚ 19 et 20 septembre 2020 - de 10 h à 18 h. – « *Journées Européennes du Patrimoine* » - PierresVives – Atelier de l'Histoire – Voir programme complet sur <https://pierresvives.herault.fr/ressource/programme-pierresvives-2020-septoctobre>
- ✚ Du 26 septembre au 03 octobre 2020 – « *Salon virtuel de la Généalogie Gene@Event2020* » présenté par la Fédération Française de Généalogie. – Entrée gratuite + d'info :
- ✚ Du 3 au 4 Octobre 2020 de 10h. à 18 h. – Journées de la Généalogie « *La guerre oubliée de 1870* » organisées par le Cercle Généalogique des Deux-Sèvres – Quartier Marchand, Rue Denfert-Rochereau, St-Maixent-l'Ecole- Plus d'info : genea79.fr –Entrée gratuite
- ✚ Du 03 au 04 Octobre 2020 de 10 h à 18 h. – « *8^{ème} forum de généalogie et d'histoire local* » organisé par l'Association Nazairienne, Près de l'ancienne salle Jacques Brel, Avenue de Saint Hubert – 44400 Saint Nazaire + d'info : Tél. : 02 40 22 53 87 - Courriel : agnesnivelais@sfr.fr - Le site internet des organisateurs : <http://angeneasn.free.fr> - Forum ouvert à tous, entrée libre et gratuite.
- ✚ Du 10 au 11 octobre 2020 de 10 h. à 18 h. – « *Salon Régional de la Généalogie – DINARD (35)* », organisé par le Cercle Généalogique de la Côte d'Emeraude – Palais des Arts et du Festival, Boulevard Wilson – Dinard 35800 - Entrée gratuite. + d'info : e-mail : cgce@orange.fr – site : <https://www.cgiv35.fr/>

Conférences

- ✚ **6 octobre 2020 * de 16 h. à 17 h.** (+ questions) - Conférence sur « **Les noms de famille en France, 1000 ans d'histoire** », par Marie-Odile MERGNAC, généalogiste, prix de l'Académie des Sciences morales et politiques pour ses travaux sur les noms de famille, dans le cadre des Mardis de l'histoire, à la Mairie de Paris 15^e + d'info : <https://www.archivesetculture.org/agenda-des-rencontres>

Galeries, Musées, Visites...

- ✚ Le 19 Septembre 2020 de 9 h. à 12 h. dans le cadre « Patrimoine, culture nature, environnement », venez découvrir à Rousson (30) « *l'histoire des Cévennes* » liée aux mines de charbon. Savez-vous qu'une industrie s'est aussi développée à partir des métaux extraits dans la région ? A travers cette sortie, parcourez ce grand moment de l'histoire des Basses Cévennes. Entre Nature et Patrimoine, sur les sentiers d'Alès Agglomération : la MNE-RENE 30 en partenariat avec Alès Agglomération propose, aux petits et grands, habitants du territoire ou de passage et à tous les curieux de nature, de découvrir le patrimoine naturel et culturel d'Alès Agglomération. * Infos pratiques : - Sortie assurée par Arc'Avène. – Rendez-vous : Jardins ethnobotaniques de la Gardie. Gratuit. – Sur inscription au 06 45 64 98 72 ou par mail : henriblandina@gmail.com
- ✚ Du 11 Juillet au 11 Novembre 2020 - Au pied du chevalement métallique, s'ouvre la « cage » qui vous invite à entrer pour descendre découvrir l'univers si impressionnant des « gueules noires ». Les 700 mètres de galeries vous révèlent l'ambiance unique du « fond » et vous offrent une rétrospective saisissante de l'histoire minière de 1880 à nos jours, que les guides rendent singulièrement humaine grâce à de nombreuses anecdotes. La Mine Témoin d'Alès n'est pas une reconstitution mais un ouvrage minier à part entière. De 1945 à 1968, ses galeries ont été creusées par des générations de mineurs lors de leur apprentissage, sur les mêmes lieux où il y a plus de sept siècles, les moines extrayaient déjà le charbon cévenol. Le parcours des galeries témoigne d'un siècle d'activité minière, industrielle et sociale au cours duquel les mineurs ont exploité le charbon dans un environnement difficile et dangereux. RÉOUVERTURE LE 11 JUILLET 2020 - Contact : Téléphone : +33 4 66 52 32 15 - Site web : <http://www.mine-temoin.fr/> - Adresse : Chemin de la Cité Ste Marie - Rochebelle - Alès

✚ De juin au 1^{er} Novembre 2020 – Maison Rouge à Saint Jean du Gard, accueillera « Sauvages ». C'est une exposition qui aborde les liens entre homme et animal en réunissant une vingtaine d'œuvres d'artistes contemporains ainsi que huit spécimens d'animaux naturalisés du Muséum de Nîmes. Contact : maisonrouge@alesaglo.fr – 04 66 85 10 48

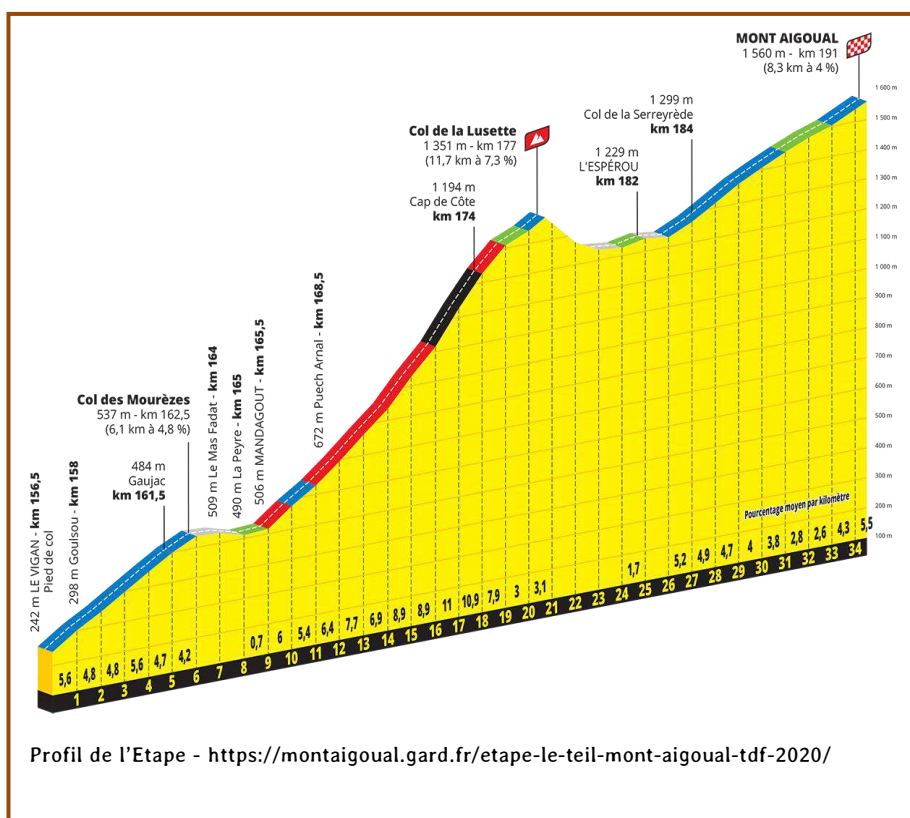
Le prochain Ceven'Net ne paraîtra que vers le 15 octobre. Vous avez donc jusqu'à fin septembre 2020 pour nous communiquer les événements ou articles que vous souhaiteriez faire paraître. Merci

Pensez également que vous pouvez envoyer vos articles, arbres généalogiques, etc. à l'attention de Reine DUIGOU, sous format WORD uniquement, afin qu'elle puisse alimenter nos bulletins trimestriels. Notre adresse mail : site.acgc@laposte.net.

Suite du Tour de France à l'Aigoual

Et voilà, l'événement a eu lieu ! Les coureurs du Tour de France sont enfin arrivés au sommet du Mont-Aigoual après avoir grimpé les cols des Mourèzes, Cap de Côte, La Lusette, l'Espérou et de la Serreyrède. Nos Cévenols ont dû être heureux en ce jeudi 3 septembre 2020 où toute une après-midi était consacrée à leur belle région. Ils en garderont je pense un très bon souvenir, même si, cet événement aurait, sûrement, connu un plus grand succès s'il avait eu lieu, comme prévu initialement en Juillet, au tout début des vacances.

En raison de la crise sanitaire, la caravane a été contrainte de réduire la voilure d'environ 40 % et toutes les routes montant à l'Aigoual ont été fermées obligeant les spectateurs à monter les cols à pied. Le public a tout de même répondu présent, animant le parcours de leurs cris et de leurs applaudissements. Même le beau temps était là offrant un superbe ciel bleu, un franc soleil, pas ou peu de vent, ce qui a permis la diffusion d'images magnifiques à la télévision. Nous avons même aperçu, entre autres représentations, grâce au film retransmis par l'hélicoptère du tour, un oignon doux des Cévennes, réalisé dans un champ par des hommes et des femmes souhaitant montrer et défendre leur production locale. Bravo pour cette belle initiative.



Profil de l'Etape - <https://montaigoual.gard.fr/etape-le-teil-mont-aigoual-tdf-2020/>

On ne peut que regretter que ce ne soit pas un Français qui ait gagné l'étape, mais bon, soyons beaux joueurs et félicitons Alexey Lutsenko pour son échappée en solitaire sur les pentes du col de la Luzette jusqu'au sommet du Mont-Aigoual après avoir semé, un par un, les quatre coureurs qui l'ont accompagné une bonne partie de l'étape.

Une date à conserver dans nos tablettes, en espérant que nous n'aurons pas à attendre longtemps avant de voir à nouveau, le Mont-Aigoual devenir étape de montagne incontournable d'un Tour de France réalisé dans conditions habituelles et non plus sous les contraintes de la «Covid-19 ».

Rédactrice
Anne Marie Martellucci

L'espace Libre :

1/ Ispagnac, en quelques mots

Cette rencontre était prévue initialement pour le 29 août, mais, compte tenu des circonstances actuelles, notre sortie n'a pu avoir lieu et se trouve donc reportée à une date ultérieure. Alors nous avons pensé vous en donner un petit aperçu au travers de quelques textes, en attendant l'été 2021.

✚ Pour Adolphe JOANNE, rédigeant en 1881 le dictionnaire des communes pour la géographie de la Lozère, la présentation était brève :
« ...1769 habitants, canton de Florac, sur le Tarn à l'amont des gorges ouvertes à 500m de profondeur entre le Causse de Sauveterre et le Causse Méjean - Eglise romane du XII^e - vieilles maisons-Château de Rocheblave - Sites magnifiques- Belle source de Vigos ».

✚ Plus complète et combien poétique est la présentation faite par Messieurs Aimé CHAZAL, Henri ROUX, l'Abbé R. AMAT dans leur ouvrage édité sous le patronage du Club Cévenol et le Syndicat d'Initiative de tourisme de Nîmes et du Gard il y a 100 ans :

« Protégé contre les vents du Nord, le vallon d'Ispagnac a des cultures méridionales ; la chaleur solaire réfléchi par les chauves parois des falaises, le transforme en vraie serre chaude.

Au fond dans les dépôts d'alluvions s'étendent vergers et jardins, immédiatement au-dessus les talus des marnes portent les terrasses des vignobles ; plus haut grandissent les bois des futures forêts ; au sommet c'est la nudité des escarpements ; le tout régulièrement étagé.

Ispagnac 530 m. d'altitude, n'est pas même chef-lieu de canton malgré l'importance de sa commune, 1600 habitants, mais c'est le plus grand village qu'on rencontre sur les bords du Tarn jusqu'à Millau.

A cheval sur l'unique voie de communication entre Mende et les Cévennes, Ispagnac avait jadis une importance stratégique de grande valeur, aussi, au Moyen-âge était-il entouré d'épaisses murailles flanquées de grosses tours.

En 1562 le Baron d'Alès, à la tête de ses soldats étant venu piller la collégiale de Quézac, n'osa point attaquer Ispagnac. Huit ans plus tard, quand Mathieu Merle, maître de tout le Gévaudan, voulut s'emparer d'Ispagnac il dut attendre l'arrivée de Gondin, son compagnon d'armes, qui avait reçu du prince Henri de Condé un régiment à peu près organisé.

Le siège de ce grand bourg, en 1580, mériterait d'être narré tout au long ; il appartient aux annales de l'histoire de France, et d'ailleurs tout le long du canon on retrouvera les exploits du fameux capitaine Calviniste né à Uzès et mort en 1590. Le Duc de MONTPENSIER disait à un officier de la même troupe : avec Merle et vous, j'attaquerais l'enfer, fut-il plein de 100.000 diables...

A cette attaque, Merle saccagea Ispagnac et Quézac...

En dehors de quelques vestiges de ses tours et remparts, Ispagnac offre encore aux touristes ses tours, des débris du monastère des Bénédictins supprimé en 1789, la vieille église du XII^e où l'on voyait servant de support à un bénitier, un autel votif gallo-romain, quelques maisons blasonnées du XVI^e, anciens hôtels des nobles de la région, qu'attirait Ispagnac en hiver, la douceur de son climat ».

Et maintenant.

Village jadis fortifié, organisé autour de son église romane (St Pierre-et-St Paul), aux ruelles étroites à une altitude de 520m, Ispagnac a une surface de 54,64 Km² ; 890 Ispagnacois étaient recensés en 2017... Situé dans une plaine alluvionnaire, cette commune jouit d'un ensoleillement important qui lui permet d'y pratiquer de nombreuses cultures et qui lui ont valu le nom de « Jardin de la Lozère ».

Voilà de quoi nous inciter à aller y faire un tour pour «de bon » dès que cela sera possible !

Bibliographie :

Documentation Parc Naturel des Cévennes.

En Cévennes avec les Bergers P. A. CLEMENT.

Biosphéra - Abbaye de Cendras.

[PNC - info@cevennes-parcnational.fr](mailto:info@cevennes-parcnational.fr)

www.cevennes-parcnational.fr



Ispagnac – Eglise romane St Pierre et St Paul
<https://fr.wikipedia.org>

Rédactrice
Simone Meissonnier

2/ Montjoies- Mont-joie

Le terme « Montjoie » est indiqué comme étant d'origine germanique « mund-gawi », version proposée par M. Gamillschey et adoptée avec réserves par M. René Louis dans son ouvrage « *Signification du terme de Montjoie* » en page 290, lors du Congrès de Toponymie de 1938. Cette définition ne semble pas donner satisfaction à M. Roblin si l'on en croit le Bulletin de la Société Nationale des Antiquaires de France, année 1950 – 1945-1947 pp. 45.47.

Dans un article publié dans la Nouvelle revue d'onomastique, en 1993, en pages 159-180 « *Munjoie !, Montjoie et Monjoie, Histoire d'un mot* », Anne Lombard-Jourdan détaille les différents sens attribués à « Montjoie » qui proviendrait de l'ancien français « MUNJOIE » mais dont l'étymologie reste cependant incertaine.

- ✚ « Munjoie » : Cri de guerre des Francs, (attesté 14 fois dans le Roland à la fin du XI^e siècle).
« Cri de guerre des Capétiens, « Montjoie Saint-Denis ! » a succédé au simple « Montjoie ! » des XI^e et XII^e siècles. Dans le roman de Guillaume au court nez on lit : « Roy Looy escrie Montjoie ! Diex aïe ! » Dans le roman de Wace : « Francheis crient Montjoie ! et Normans Dex aïe ! » Mais, à Bouvines (27 juill. 1214), alors qu'autour d'Otton on crie « Rome ! », autour de Philippe le cri de guerre est « Montjoie Saint-Denis ! ». Par la suite, en Bourgogne on a dit « Montjoie Saint-André ! » ; en Anjou « Montjoie Anjou ! » Le cri des ducs de Bourbon était « Montjoie Notre-Dame ! » ; celui de la maison royale d'Angleterre « Montjoie Notre-Dame Saint-Georges ! »
- ✚ « Montjoie » : Cri de joie des pèlerins apercevant la ville de Jérusalem, puis, cri de guerre.
Le mot est retrouvé dans la chanson de Roland comme cri de guerre des chevaliers français, des capétiens (Montjoie St Denis ! et en Bourgogne : Montjoie-Saint-André !)
- ✚ Le titre était donné au 1^{er} roi de France. Alors que le mot était au féminin, là, il devenait masculin.

Le terme désignait également :

- ✚ une bannière royale.
- ✚ Un amoncellement, un tas, un très grand nombre, ou une quantité considérable : « une montjoie de fagots (pour brûler les hérétiques ... « une *montjoie de plaisir* » (sens figuré) «... *cette montjoie d'ignorance et d'erreurs- Toulet correspondance avec un ami 1920...* »
- ✚ une pierre dressée ou tout simplement un tas de terre ou de cailloux, c'est autour de cette troisième définition que nous nous attarderons. Il s'agit d'une pierre dressée d'une hauteur d'environ 1,50m à 2m et taillée, servant de :
 - ❖ repère pour la transhumance, les voyageurs, les pèlerins, les militaires,
 - ❖ de limite.
 - ❖ voire d'édifice commémorant une bataille.Attention à ne pas confondre une « montjoie » avec un menhir, qui lui est une pierre non taillée.

Certaines Montjoies ornées de croix, de fleurs de lys, ont été abattues à la révolution.

En Cévennes, les montjoies ont été érigées à la demande des Etats du Gévaudan en 1745 dans les endroits où la tourmente présentait un danger. C'est le cas de la route du Pompidou au Rey. On n'en comptait pas moins de quatre en plus du clocher de tourmente.

Ces formations se retrouvent également sur le mont Lozère.

Ces Montjoies, utilisées par les gaulois, (les lechs), sont présentes tout au long des drailles, de hameaux en hameaux. Au XII^e siècle les chevaliers de l'ordre de Malte s'en servaient pour délimiter leur territoire. Beaucoup d'ailleurs portent la croix de Malte. Et à côté on peut voir des bornes mises en place par les eaux et forêts portant des inscriptions en lettres gothiques.



Une montjoie

Un menhir



Montjoie avec croix de Malte
Au sommet Finiels

✚ Montjoie, nom donné à des lieux.

Montjoie (Monschau), mais elle est le nom porté par une ville d'Allemagne...

Curiosité, en 1918 au traité de Versailles la Belgique récupérant des territoires ne put obtenir la ville (rebaptisée par l'empereur Guillaume II en Monschau mais elle eut la « Vennbahn », la ligne de chemin de fer des Fages qui devint un corridor virtuel de quelques mètres de large. Actuellement elle est transformée en vélo-route et en parcours de draisines de loisir. Si de temps à autre on évoque une possible réouverture au trafic, la frontière reste « l'une des plus atypiques de la planète ! » construite par l'état prussien ; elle traverse trois pays : Allemagne, Belgique, Luxembourg sur un trajet de 125 km.

Chez nous, le mot se retrouve dans : Les condamines Montjoie et plusieurs bourgs : Montjoie-le-Château, Montjoie-en-Couserans (Ariège)... Vers Alès se dresse le château de Montjoie en bordure du Luech, près du Pont de Rastel...

*Rédactrice
Simone Meissonnier*

Sources :

https://www.persee.fr/doc/bsnaf_0081-1181_1950_num_1945_1_402

https://www.persee.fr/doc/onoma_0755-7752_1993_num_21_1_1174

<https://www.universalis.fr/encyclopedie/montjoie-saint-denis/>

Photo de Sacha – site : <https://cheminsetjardins.blogspot.com/2017/07/sommet-de-finiels-mont-lozere-cevennes.html>

Bon à savoir : AD de l'Hérault

Quelques termes anciens et Nouvelles images numérisées.

CAZAL	- Petite maison en occitan.
COMPOIX CABALISTE	- Cadastre des biens meubles où est présentée la liste des propriétaires et de leurs biens ainsi que leurs valeurs imposables.
L'ESTIME	- Ancêtre du compoix. Le livre d'estime est réalisé au moyen des déclarations écrites ou orales des contribuables sous serment et sans recours à l'arpentage.
FEUDISTE	- Spécialiste du droit féodal.
LANSIME	- Droit de mutation versé par l'acheteur d'un bien sujet à imposition au seigneur direct de ce bien.
LODS et VENTES	- L'un des plus importants droits seigneuriaux dû au seigneur en cas de mutation d'un héritage roturier.
REGALE	- Droit royal de disposer des revenus des évêchés et archevêchés vacants pendant la durée de la vacance.
SIGILLIER	- Personne autorisée par l'Evêque à pouvoir apposer un sceau d'authentification au bas d'un acte officiel.
VIDIMUS	- Attestation par laquelle on certifie qu'un acte est conforme à l'original.

Source : Mots extraits du « Glossaire – Termes anciens » -

https://archives-pierresvives.herault.fr/data/glossaire_termes_anciens_1.pdf

Concernant toujours le site des A.D. de l'Hérault, Eliette THIRION nous transmet le message suivant :

Catégorie : Archives, Hérault | le 02 Juillet 2020 par Guillaume de Morant



Dans l'Hérault, [voici une histoire d'archives inédites, jamais numérisées ni microfilmées qui deviennent plus facilement accessibles](#). En effet, les archives départementales viennent de convertir l'inventaire de la sous-série 30J qui était dans un format peu exploitable - le PDF- en version électronique normalisée en XML-EAD, c'est à dire dont les occurrences intéressantes sont indexées et peuvent être interrogées librement dans le moteur de recherche.

Pourquoi est-ce si intéressant pour les généalogistes ? [Parce que cette sous-série rassemble les archives de 154 communes de l'Hérault entrées par voie extraordinaire \(achat ou don\) aux Archives départementales de l'Hérault](#). Et même s'il n'est plus alimentée depuis plusieurs années, cet ensemble comprend des archives inédites, jamais numérisées ni microfilmées remontant pour les plus anciennes au XVe siècle et pour les plus récentes au XXe siècle.

Bonus pour les chercheurs, les registres paroissiaux, les compoix, les délibérations consulaires contenues dans cette sous-série ont été numérisés et publiés sur le site Internet. Une belle opération qui rend plus accessible une série essentielle pour l'histoire des communes de l'Hérault et la recherche généalogique.

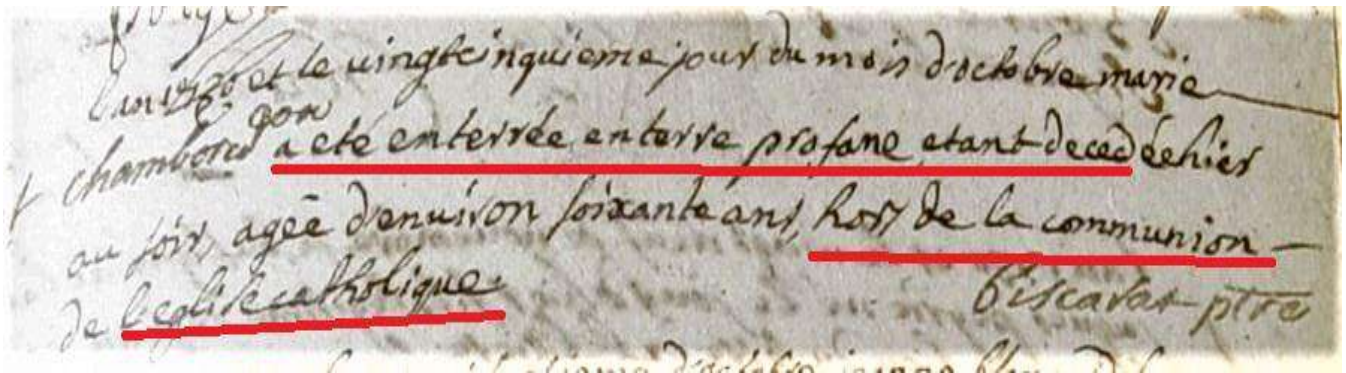
Liens

- [Portail des archives de l'Hérault sur PierresVives](#)
- [Accès direct à l'inventaire de la sous-série 30J](#)

Les insolites :

1/ *Site brozer-telearchives : Commune de Lamelouze (30), BMS 1702-1789, vue N° 205/269*

63 Le cinquième Janvier 1724⁰² ay donne lieu
a Louis fage de bobaux dans la maison claustrale
comme dans en danger de mort qui luy arriva le
soixte deul mois et an et fut entsevely dans le
cimetiere de la parroisse par nous Souberne Rays



Vidéos à voir :

« Le Pays préféré des Français : Les Cévennes »

<https://www.youtube.com/watch?v=nHX7NMzEEM4&feature=youtu.be>


« Le Pont du Gard » scanné en 3 D »

<https://www.youtube.com/watch?v=Hsax0SxTXH4>

« Nîmes la Rome française

<https://www.youtube.com/watch?v=6m5udwkp7fo>

Le coin du lecteur :



Le groupe « Histoire en Cèze-Cévennes » a présenté son troisième livre consacré à SAINT-VICTOR-DE-MALCAP et SAINT ETIENNE DE SERMENTIN », rédigé et illustré par Pierre CHANTE, Jean-Claude LACROIX et Sylviane TUECH-BONHOMME.

« Saint-Victor-de-Malcap et Saint-Étienne-de-Sermentin, deux territoires, deux paroisses, deux châteaux... Deux histoires parallèles qui se sont rejointes à la fin du XVIII^e siècle pour former une commune.

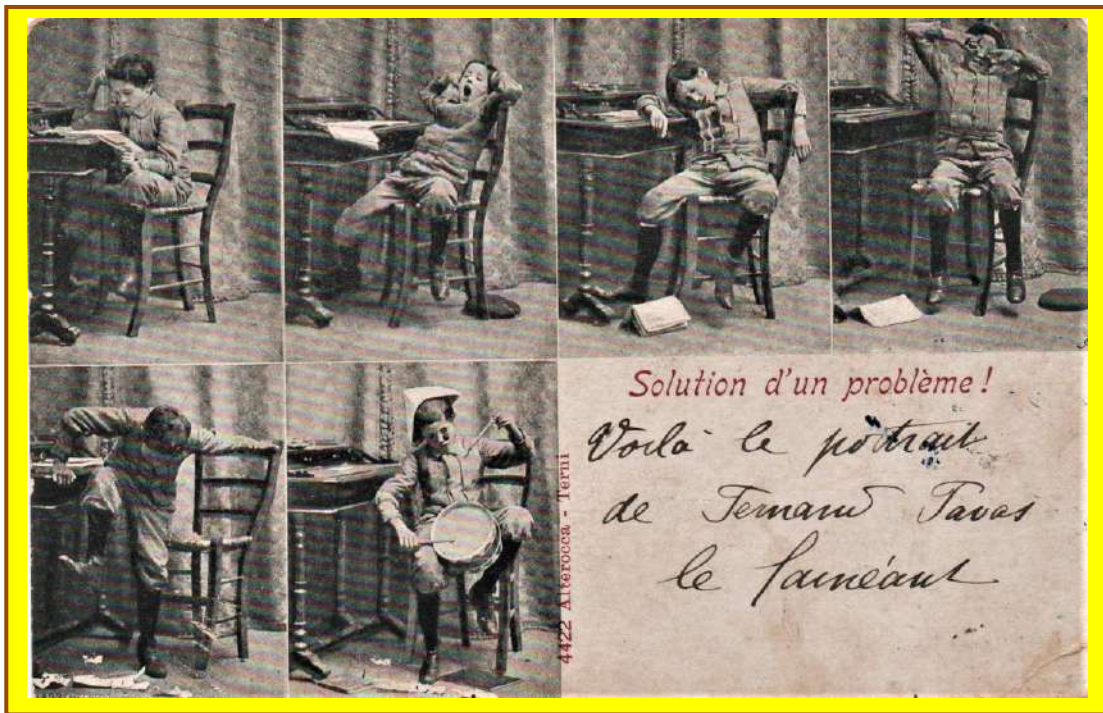
Cet ouvrage offre à tous les amoureux du paysage, de la nature et du patrimoine, le plaisir de voir et d'apprendre. Il donne du sens à ces traces, à ces vestiges, à ces bâtiments que nous côtoyons au quotidien.

Il fait partager les vies engagées des femmes et des hommes dans les villages, les hameaux et les mas, de l'Antiquité au XXI^e siècle, entre la Cèze et les collines des Cévennes. »

ISBN : 978-2-37871-064-4 -Editions « LA FENESTRELLE » -

Photos trouvées dans le Fonds S. ALLUT :

Un peu d'humour : Solution d'un problème !



J. BERNARD a signé en Juillet 1940, cette très belle aquarelle représentant ce qui semble être un ancien pressoir à vis centrale.

A quoi servait-il ?


Vendanges ?

Huilerie ?

Fourrage ?

Autre ?

Qui peut répondre ?



La phrase célèbre :

« L'on se repent rarement de parler peu, très souvent de trop parler, maxime usée et triviale que tout le monde sait, et que tout le monde ne pratique pas. »

Les caractères de la bruyère (édition 1824)

Jean de La Bruyère
Auteur Français : 645-1696



NOTA : le Céven'net paraît 2 fois par trimestre en alternance avec notre bulletin trimestriel qui, lui, ne paraît qu'une fois. Notre prochaine édition aura lieu vers le 15 octobre. Vous avez donc jusqu'à fin septembre comme dit plus haut, pour nous faire parvenir les rendez-vous entre les 15 septembre et le 15 octobre.

Le Ceven'net est un organe de communication interne à l'A.C.G.C., publié sur notre site et tenu à disposition de tous dans notre nouveau local de permanence, 34 Route de Nîmes à Clarensac.

-oOo-